







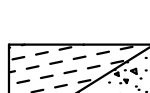
**INTEGRAZIONI**  
Verbale prima seduta Conferenza di Servizi del 30/01/2025

Tavola N. 34\_INT Scala 1 : 1000



Maggio 2025

- Profilo stato attuale
- Profilo scavo finale 5 Anni
- Profilo scavo finale 10 Anni
- Profilo scavo finale 15 Anni
- Profilo sistemazione finale 5 Anni
- Profilo sistemazione finale 10 Anni
- Profilo sistemazione finale 15 Anni

	FASE 1 - scavo in roccia / accumuli sfidri di coltivazione e coltre di copertura rimaneggiata
	FASE 2 - scavo in roccia / accumuli sfidri di coltivazione e coltre di copertura rimaneggiata
	FASE 3 - scavo in roccia / accumuli sfidri di coltivazione e coltre di copertura rimaneggiata
	FASE 4 - scavo in roccia / accumuli sfidri di coltivazione e coltre di copertura rimaneggiata
	FASE 4a - scavo in roccia / accumuli sfidri di coltivazione e coltre di copertura rimaneggiata
	FASE 4b - scavo in roccia / accumuli sfidri di coltivazione e coltre di copertura rimaneggiata
	FASE 5 - scavo in roccia / accumuli sfidri di coltivazione e coltre di copertura rimaneggiata



FINALE 5 ANNI - Scavo / riempimento



FINALE 10 ANNI - Scavo / riempimento



FINALE 15 ANNI - Scavo / riempimento

 Coltre di copertura detritica e glaciale in posto

 Accumulo di crollo

 Accumuli sfridi di cava precedenti attività

 Substrato roccioso affiorante e subaffiorante

 Muri in blocchi di cava

 Deviazione e regimazione tratto finale alveo  
Rio Pianezze con blocchi di cava riquadrati

